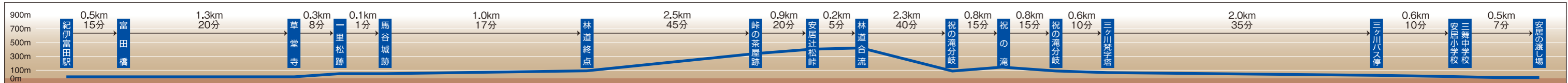


とんだざかきいとんだ あご 【富田坂紀伊富田駅～安居の渡し場(白浜町)】

歩行距離 14.4km
標準歩行時間 4時間23分
標準所要時間 5時間45分

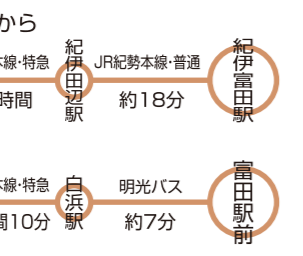
田辺から海岸線に沿って那智浜ノ宮へ至る大辺路の最初の難所といわれている富田坂。長 沢芦雪ゆかりの草堂寺から、険しい登りの富田坂を経て日置川へ。

富田坂は、白浜町富田の草堂寺を左折したところから拡幅された林道の道となります。林道を谷の奥へと登りつめるといよいよ急な登り坂となり、白浜方面の眺望が開けてきます。峠の茶屋跡から、安居辻松峠にかけて自然林の続くならかな道を通ると、日置川に向けての急激な下りの道に。この付近は再び拡幅された林道が入り組んでいるので道順には注意して進みましょう。下りきって林道をしばらく進めば日置川沿いの安居の渡し場はすぐそこです。



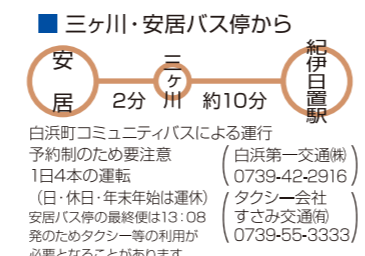
スタート地点までのアクセス

大阪方面からは、JR紀勢本線の特急列車を利用して「紀伊田辺駅」へ。「紀伊田辺駅」で普通列車に乗り換え、「紀伊富田駅」で下車します。上記の他に「白浜駅」まで特急列車を利用し、明光バス富田橋経由田辺駅前、椿温泉方面行を利用し、「富田駅前」で下車する方法もあります。



お帰りは

「三ヶ川」バス停または「安居」バス停でゴールし、白浜町コミュニティバス三舞線(要予約)で「紀伊日置駅」へ戻ります。「紀伊日置駅」からはJR紀勢本線普通列車を利用し、終点「紀伊田辺駅」で大阪方面へ直通の特急列車にお乗り換えいただくのが便利です。



ひとくちメモ

周辺一帯は、和歌山県内でも有数の温泉地です。日本三古湯に数えられる白浜温泉、白浜の奥座敷、椿温泉があり、数々の旅館、ホテルがあります。日置川地区にも名物の川の幸、海の幸をお楽しみ頂ける宿が、民宿を中心に多数有ります。ハイキングの前日、又は当日にこれらのお宿にお泊まりいただき、余裕を持った行程を組むのもおすすめです。お問い合わせ：白浜観光協会 TEL.0739-43-5511 日置川観光協会 TEL.0739-52-2302

標準の歩行記録 (参考行程：見学時間等を含む)

紀伊富田駅	11:10	富田橋	11:25	草堂寺	11:45	一里松跡	12:20	馬谷城跡	12:28	林道終点	12:30	12:31	12:33	12:50	12:55
(富田坂を登る前に草堂寺で昼食：お弁当) (急坂を前に小休憩)															
峠の茶屋跡	13:45	安居辻松峠	13:55	祝の滝分岐	14:15	祝の滝	14:20	祝の滝分岐	15:05	15:20	15:25	15:40			
(少々見づらい)															
三ヶ川梵字塔	15:50	三ヶ川バス停	15:55	安居小学校前	16:30	安居の渡し場	16:40	16:47	16:55						

街道マップ「大辺路」富田坂(紀伊富田駅～安居の渡し場)

白坂 (P10)